АО «РЕСПУБЛИКАНСКИЙ ЦЕНТР ПРОСТРАНСТВЕННЫХ ДАННЫХ «КАДАСТР»

Правила землепользования и застройки Пермисского сельского поселения Большеберезнековского муниципального района Республики Мордовия

Карта градостроительного зонирования (М 1:25 000, 1: 5 000)

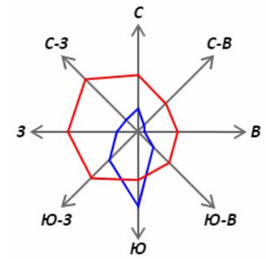

Фрагмент 3 - границы населенного пункта д.Михайловка (М 1:5 000)

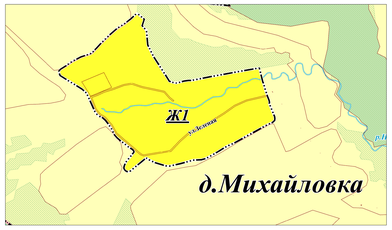

Фрагмент 4 - граница населенного пункта с.Нерлей (М 1:5 000)

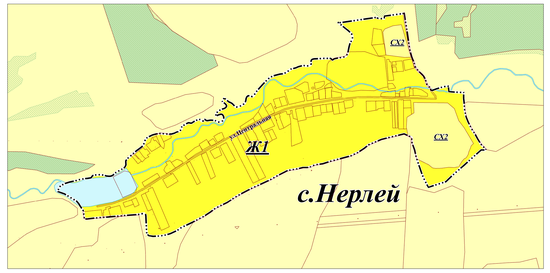

Фрагмент 1 - граница населенного пункта с.Пермиси (М 1:5 000)

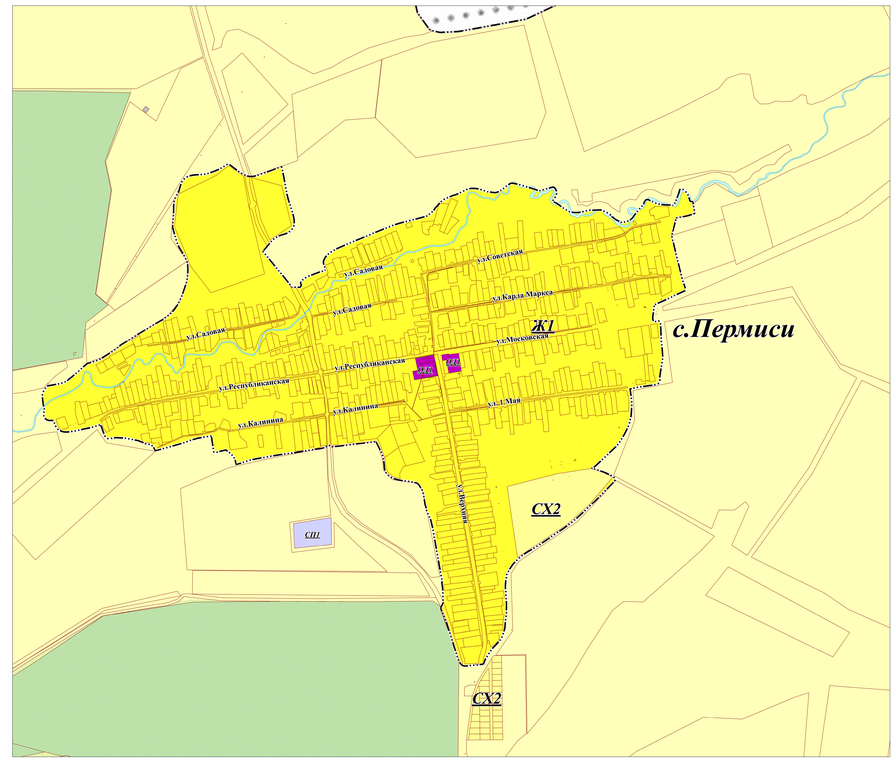

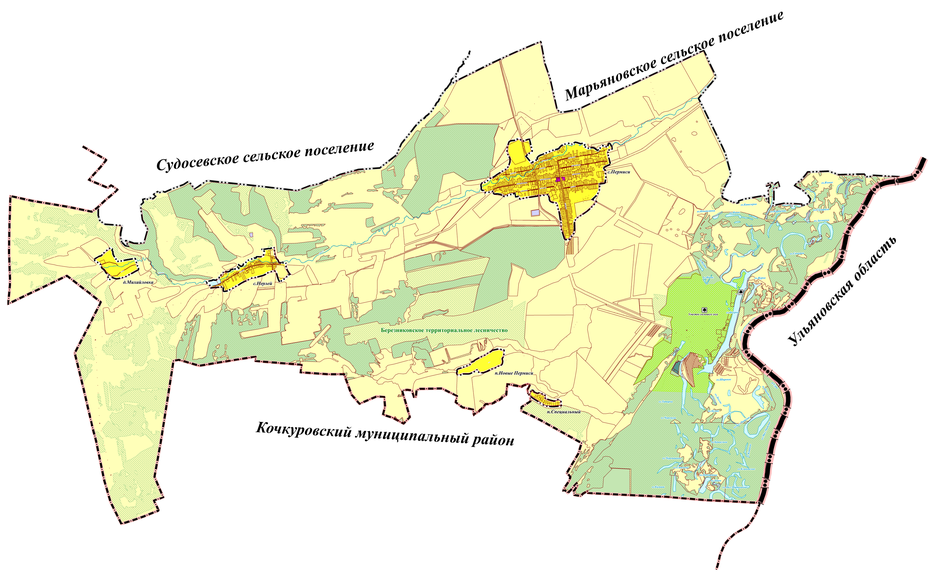

Фрагмент 2 - границы населенных пунктов п.Новые Пермиси, п.Специальный (М 1:5 000)

УСЛОВНЫЕ ОБОЗНАЧЕНИЯ	
	Объекты местного значения
	Объекты регионального значения
	Объекты федерального значения
сущ. план. план. к рек.	
ГРАНИЦЫ СУБЪЕКТОВ РОССИЙСКОЙ ФЕДЕРАЦИИ, МУНИЦИПАЛЬНЫХ ОБРАЗОВАНИЯ, НАСЕЛЕННЫХ ПУНКТОВ ГРАНИЦЫ ЕДИНИЦ АДМИНИСТРАТИВНО-ТЕРРИТОРИАЛЬНОГО ДЕЛЕНИЯ РОССИЙСКОЙ ФЕДЕРАЦИИ	
	Граница сельского поселения
	Граница населенного пункта
	Граница субъекта Российской Федерации
	Граница муниципального района
	Границы земельных участков сведения о которых содержатся в ЕГРН
ПРИОДНЫЕ ОБЪЕКТЫ ПОВЕРХНОСТНЫЕ ВОДНЫЕ ОБЪЕКТЫ	
	Водоем (озеро, пруд, обводненный карьер, водохранилище)
	Водоток (река, ручей, канал)
ТЕРРИТОРИАЛЬНЫЕ ЗОНЫ	
Ж1	Зона застройки индивидуальными жилыми домами
ОД1	Зона делового, общественного и коммерческого назначения
СХ2	Зоны сельскохозяйственного использования
СН1	Зона специального назначения
ЗЕМЛИ ПО КАТЕГОРИЯМ	
	Земли лесного фонда
	Земли сельскохозяйственного назначения
	Земли промышленности, энергетики, транспорта, связи, радиовещания, телевидения, информатики, земли для обеспечения космической деятельности, земли обороны, безопасности и земли иного специального назначения
ОСОБО ОХРАНЯЕМЫЕ ПРИРОДНЫЕ ТЕРРИТОРИИ	
	Памятник природы
	Памятник природы
ЛЕСА	
	Лесной квартал

Согласовано

Взам. инв. №

Подп. и дата

Инв. № подл.

Изм.	Кол.уч.	Лист	№ Док.	Подп.	Дата	Пермисское сельское поселение Большеберезнековский муниципальный район Республика Мордовия			
Разраб.		Арзянова В.С.				Правила землепользования и застройки территории Пермисского сельского поселения Большеберезнековского муниципального района Республики Мордовия	Стадия	Лист	Листов
								1	2
Н.контр		Мингутова Ю.Х.				Карта градостроительного зонирования.	АО "РЦПД "КАДАСТР" https://13кадастр.рф/		
Гл.директор		Цветков А.С.							

Формат Разработано в 1:25 000, 1:5 000