Правила землепользования и застройки Пермисского сельского поселения Большеберезнековского муниципального района Республики Мордовия

Карта границ зон с особыми условиями использования территории (М 1:25 000, 1: 5 000)

АО «РЕСПУБЛИКАНСКИЙ ЦЕНТР ПРОСТРАНСТВЕННЫХ ДАННЫХ «КАДАСТР»

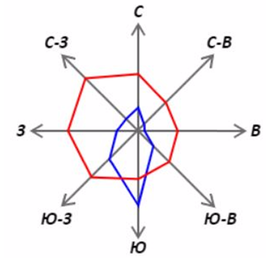

Фрагмент 3 - границы населенного пункта д.Михайловка (М 1:5 000)

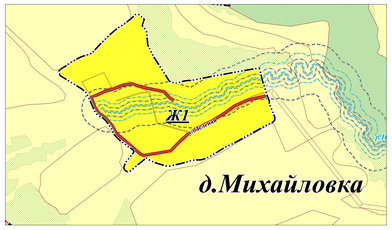

Фрагмент 4 - граница населенного пункта с.Нерлей (М 1:5 000)

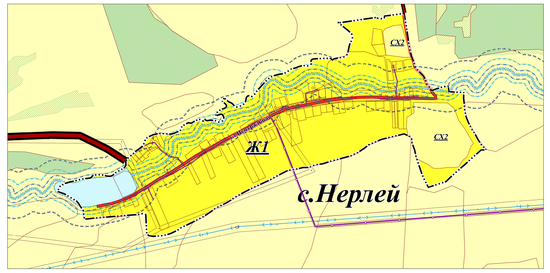

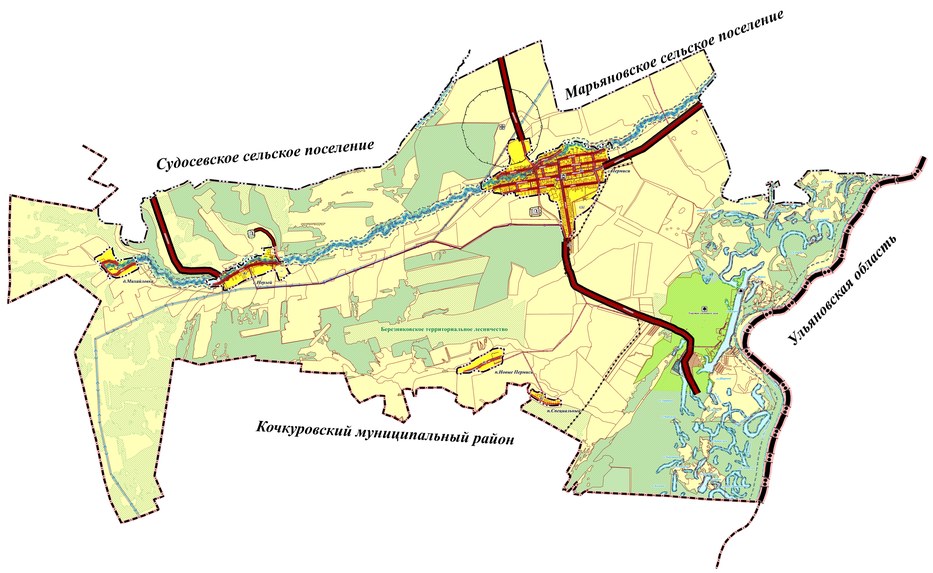

Фрагмент 1 - граница населенного пункта с.Пермиси (М 1:5 000)

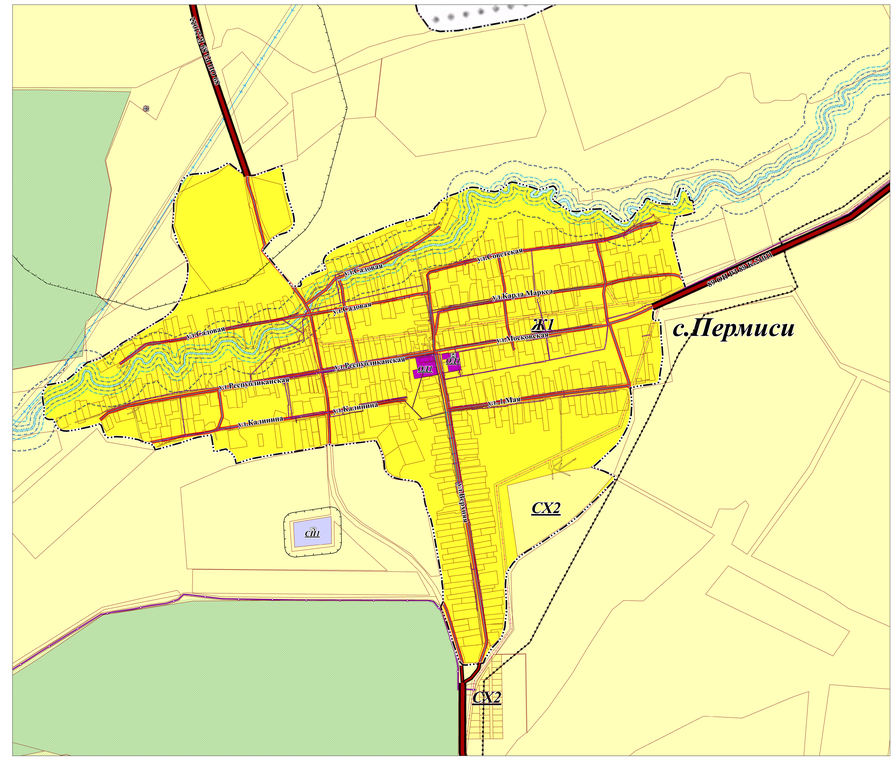

Фрагмент 2 - границы населенных пунктов п.Новые Пермиси, п.Специальный (М 1:5 000)

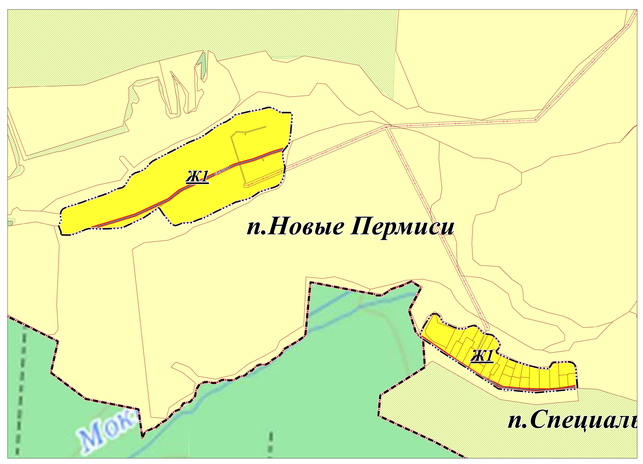

УСЛОВНЫЕ ОБОЗНАЧЕНИЯ			
			Объекты местного значения
			Объекты регионального значения
			Объекты федерального значения
сущ.	план.	план. к рек.	
ГРАНИЦЫ СУБЪЕКТОВ РОССИЙСКОЙ ФЕДЕРАЦИИ, МУНИЦИПАЛЬНЫХ ОБРАЗОВАНИЯ, НАСЕЛЕННЫХ ПУНКТОВ ГРАНИЦЫ ЕДИНИЦ АДМИНИСТРАТИВНО-ТЕРРИТОРИАЛЬНОГО ДЕЛЕНИЯ РОССИЙСКОЙ ФЕДЕРАЦИИ			
			Граница сельского поселения
			Граница населенного пункта
			Граница субъекта Российской Федерации
			Граница муниципального района
			Границы земельных участков сведения о которых содержатся в ЕГРН
ПРИОДНЫЕ ОБЪЕКТЫ ПОВЕРХНОСТНЫЕ ВОДНЫЕ ОБЪЕКТЫ			
			Водоем (озеро, пруд, обводненный карьер, водохранилище)
			Водоток (река, ручей, канал)
ТЕРРИТОРИАЛЬНЫЕ ЗОНЫ			
Ж1			Зона застройки индивидуальными жилыми домами
ОД1			Зона делового, общественного и коммерческого назначения
СХ2			Зоны сельскохозяйственного использования
СН1			Зона специального назначения
ЗЕМЛИ ПО КАТЕГОРИЯМ			
			Земли лесного фонда
			Земли сельскохозяйственного назначения
			Земли промышленности, энергетики, транспорта, связи, радиовещания, телевидения, информатики, земли для обеспечения космической деятельности, земли обороны, безопасности и земли иного специального назначения
ОБЪЕКТЫ ТРАНСПОРТНОЙ ИНФРАСТРУКТУРЫ			
			Автомобильные дороги регионального или межмуниципального значения
			Автомобильные дороги местного значения
УЛИЧНО-ДОРОЖНАЯ СЕТЬ СЕЛЬСКОГО НАСЕЛЕННОГО ПУНКТА			
			Улица в жилой застройке
ОБЪЕКТЫ КУЛЬТУРНОГО НАСЛЕНИЯ (ОКН)			
			Памятник
ОСОБО ОХРАНЯЕМЫЕ ПРИРОДНЫЕ ТЕРРИТОРИИ			
			Памятник природы
			Памятник природы
МЕСТА ПОГРЕБЕНИЯ			
			Кладбище
ОБЪЕКТЫ УТИЛИЗАЦИИ, ОБЕЗВРЕЖИВАНИЯ, РАЗМЕЩЕНИЯ ОТХОДОВ ПРОИЗВОДСТВА И ПОТРЕБЛЕНИЯ			
			Объект утилизации, уничтожения биологических отходов
ВОДООХРАННЫЕ ЗОНЫ			
			Водоохранная зона
ПРИБРЕЖНЫЕ ЗАЩИТНЫЕ ПОЛОСЫ			
			Прибрежная защитная полоса
БЕРЕГОВЫЕ ПОЛОСЫ			
			Береговая полоса
ОХРАННАЯ ЗОНА ИНЖЕНЕРНЫХ КОММУНИКАЦИЙ			
			Охранная зона объектов электроэнергетики, объектов электросетевого хозяйства и объектов по производству электрической энергии (вдоль линий электропередачи, вокруг подстанций)
			Охранная зона газопроводов и систем газоснабжения
			Охранная зона линий и сооружений связи
			Охранная зона гидроэнергетических объектов
			Охранная зона тепловых сетей
ЛЕСА			
			Лесной квартал
САНИТАРНО-ЗАЩИТНАЯ ЗОНА			
			Санитарно-защитная зона предприятий, сооружений и иных объектов
РАСПРЕДЕЛИТЕЛЬНЫЕ ТРУБОПРОВОДЫ ДЛЯ ТРАНСПОРТИРОВКИ ГАЗА			
			Газопровод распределительный высокого давления
			Газопровод распределительный низкого давления
СЕТИ ВОДОСНАБЖЕНИЯ			
			Водопровод
СЕТИ ЭЛЕКТРОСВЯЗИ			
			Линия связи
ЛИНИИ ЭЛЕКТРОПЕРЕДАЧИ (ЛЭП)			
			Линии электропередачи 110 кВ
			Линии электропередачи 10 кВ

Согласовано

Взам. инв. №

Подп. и дата

Инв. № подл.

Изм.	Кол.уч	Лист	№ Док.	Подп.	Дата
Разраб.		Архипова В.С.			
Н.контр		Монгутова Ю.В.			
Ген.директор		Цветков А.С.			

Пермисское сельское поселение
Большеберезнековский муниципальный район
Республика Мордовия

Правила землепользования и застройки территории Пермисского сельского поселения Большеберезнековского муниципального района Республики Мордовия

Карта градостроительного зонирования. Карта границ зон с особыми условиями использования территории

Стадия	Лист	Листов
	2	2

АО "РЦПД "КАДАСТР"
https://13кадастр.рф/

Формат Разработано в 1:25 000, 1:5 000